


Miejscowy plan zagospodarowania przestrzennego gminy Pomiechówek dla części wsi Pomocnia i części wsi Wola Błędowska

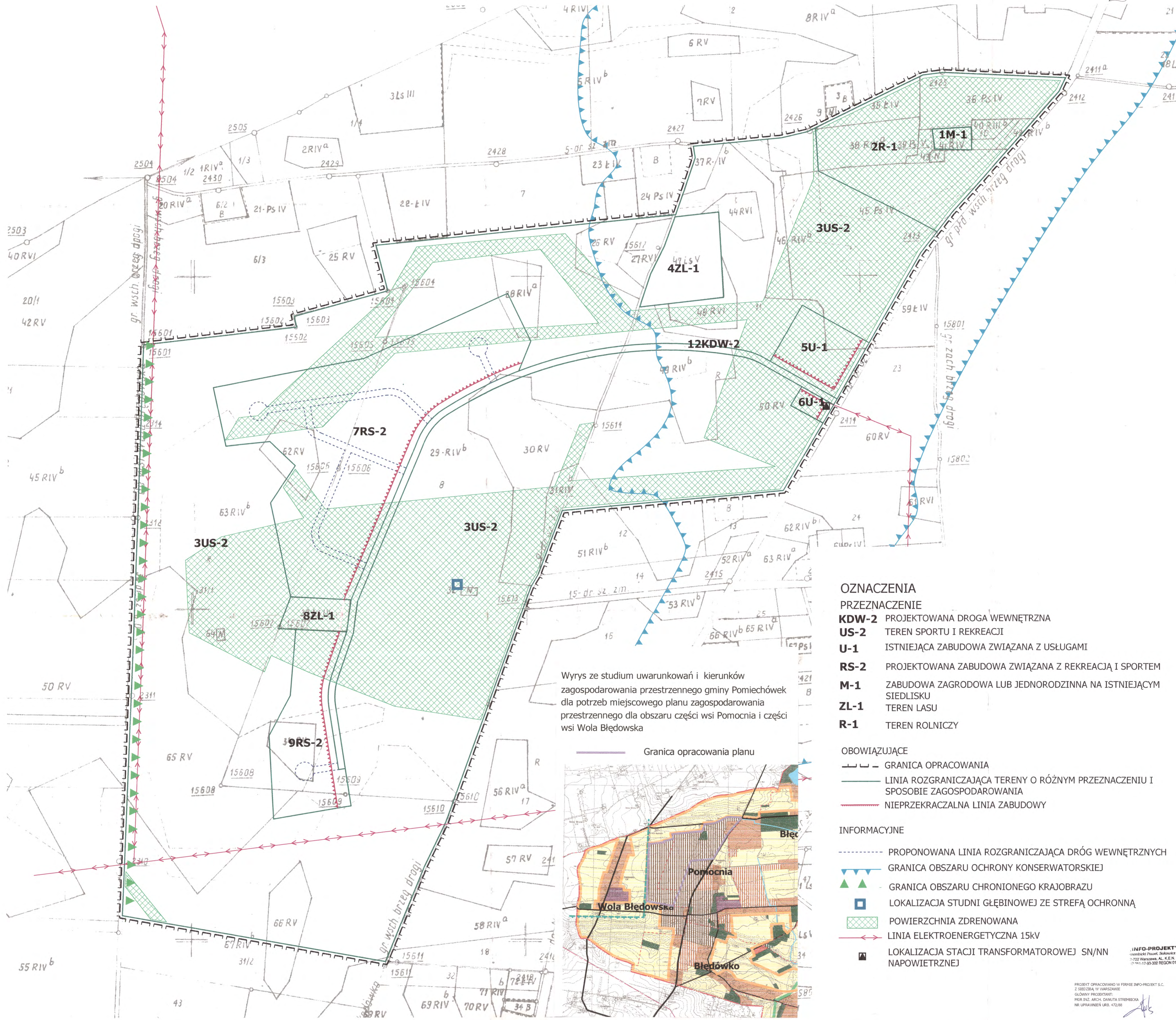
Rysunek planu

RADA GMINY Pomiechówek
 Załącznik Nr 1
 do Uchwały Nr XXXV/247/06
 Rady Gminy Pomiechówek
 z dnia 11.06.2006.

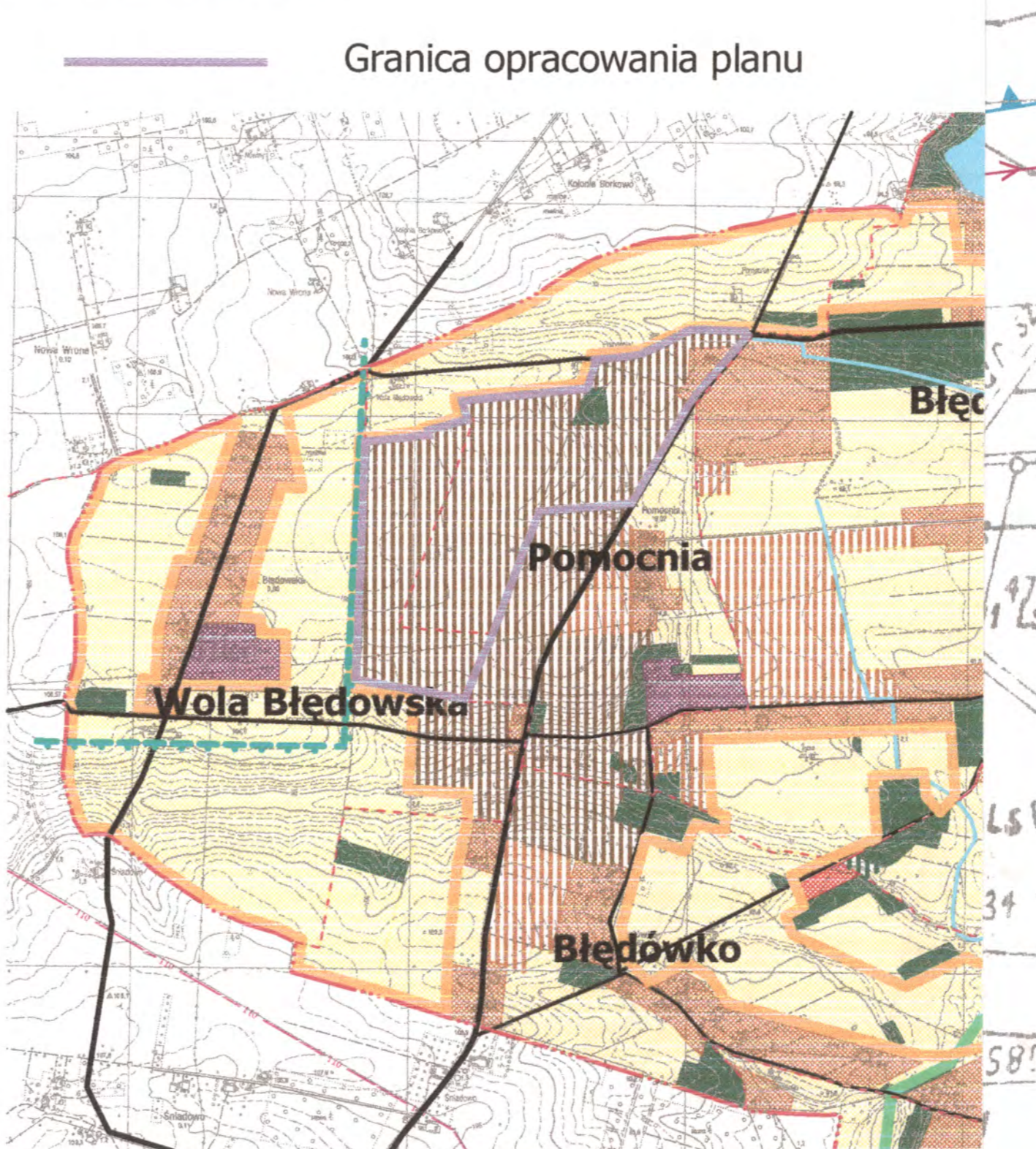
SKALA 1:2 000



Przewodniczący
 Rady Gminy
 Andrzej Lenart



Wyrus ze studium uwarunkowań i kierunków zagospodarowania przestrzennego gminy Pomiechówek dla potrzeb miejscowego planu zagospodarowania przestrzennego dla obszaru części wsi Pomocnia i części wsi Wola Błędowska



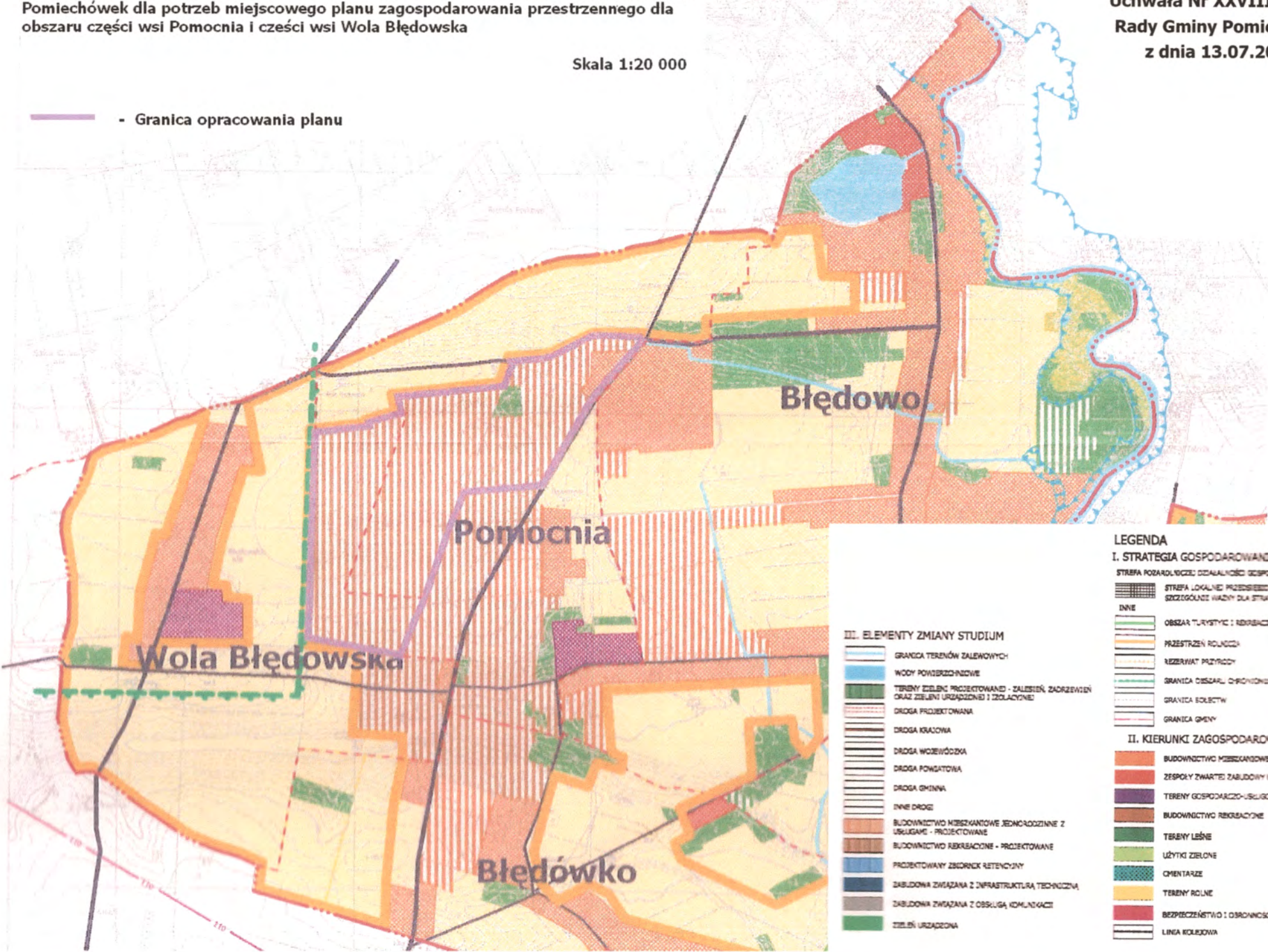
- OZNACZENIA PRZEZNACZENIE**
- KDW-2** PROJEKTOWANA DROGA WEWNĘTRZNA
 - US-2** TEREN SPORTU I REKREACJI
 - U-1** ISTNIEJĄCA ZABUDOWA ZWIĄZANA Z USŁUGAMI
 - RS-2** PROJEKTOWANA ZABUDOWA ZWIĄZANA Z REKREACJĄ I SPORTEM
 - M-1** ZABUDOWA ZAGRODOWA LUB JEDNORODZINNA NA ISTNIEJĄCYM SIEDLISKU
 - ZL-1** TEREN LASU
 - R-1** TEREN ROLNICZY

- OBOWIĄZUJĄCE**
- GRANICA OPRACOWANIA
 - LINIA ROZGRANICZAJĄCA TERENY O RÓŻNYM PRZEZNACZENIU I SPOSOBIE ZAGOSPODAROWANIA
 - NIEPRZEKACZALNA LINIA ZABUDOWY

- INFORMACYJNE**
- PROPONOWANA LINIA ROZGRANICZAJĄCA DRÓG WEWNĘTRZNYCH
 - GRANICA OBSZARU OCHRONY KONSERWATORSKIEJ
 - GRANICA OBSZARU CHRONIONEGO KRAJOWIAZU
 - LOKALIZACJA STUDNI GŁĘBINOWEJ ZE STREFĄ OCHRONĄ
 - POWIERZCHNIA ZDRENOWANA
 - LINIA ELEKTROENERGETYCZNA 15KV
 - LOKALIZACJA STACJI TRANSFORMATOROWEJ SN/NN NAPIĘCIOWEJ

Skala 1:20 000

— - Granica opracowania planu



III. ELEMENTY ZMIANY STUDIUM

- GRANICA TERENÓW ZALEWOWYCH
- WODY POWIERZCHNIOWE
- TERENY ZIELENI PROJEKTOWANE - ZALASIAŃ, ZAKRZEWIEN IZOLACYJNE
- DROGA PROJEKTOWANA
- DROGA KRAJOWA
- DROGA WOJEWÓDZKA
- DROGA POWIATOWA
- DROGA GMINNA
- INNE DRogi
- BUDOWNICTWO MIESZKANIOWE JEDNORODZINNE Z USŁUGAMI - PROJEKTOWANE
- BUDOWNICTWO REKREACYJNE - PROJEKTOWANE
- PROJEKTOWANY ZBIORNIK RETENCYJNY
- ZABUDOWA ZWIĄZANA Z INFRASTRUKTURĄ TECHNICZNĄ
- ZABUDOWA ZWIĄZANA Z OBSŁUGĄ KOMUNIKACJI
- ZIELEŃ URZĄDZONA

LEGENDA

I. STRATEGIA GOSPODAROWANIA PRZESTRZENIĄ

- STREFA POZAROLNICZEJ DZIAŁALNOŚCI GOSPODARZEJ
- STREFA LOKALNEJ PRZEDSIĘWZIEMOŚCI (OBSZAR SZCZEGÓLNEJ WAGI DLA STRATEGII ROZWOJU GMINY)
 - INNE
 - OBZAR TURYSTYCZNY I REKREACYJNY
 - PRZESTRZEŃ ROLNICZĄ
 - REZERWAT PRZYRODY
 - GRANICA OBSZARU OCHRONNIEGO KRAJOBRAZU
 - GRANICA SŁOJOWY
 - GRANICA GMINY

II. KIERUNKI ZAGOSPODAROWANIA

- BUDOWNICTWO MIESZKANIOWE JEDNORODZINNE
- ZESPÓŁY ZWARTY ZABUDOWY USŁUGOWO-MIESZKANIOWEJ
- TERENY GOSPODARSTWA USŁUGOWEGO
- BUDOWNICTWO REKREACYJNE
- TERENY LEŚNE
- UŻYTKI ZIELENI
- CHENTARZE
- TERENY ROLNE
- BEZPIECZEŃSTWO I ODRÓWNOŚĆ PAŃSTWA
- LINIA KOLEJOWA